

LEGGE REGIONALE 5 DICEMBRE 1977, N° 56
E SUCCESSIVE MODIFICHE ED INTEGRAZIONI





CIRCOLARE DEL PRESIDENTE DELLA GIUNTA REGIONALE N° 7/LAP, 8 MAGGIO 1996
“SPECIFICHE TECNICHE PER L’ELABORAZIONE DEGLI STUDI GEOLOGICI A SUPPORTO DEGLI
STRUMENTI URBANISTICI”

ADEGUAMENTO P.A.I.




<p>CARTA DEGLI EFFETTI ALLUVIONALI DEL 07.08.1978</p> <p>AREA DI FONDOVALLE</p> <p>Scala 1:5.000</p>	<p>TAVOLA</p> <p>6</p>
--	-------------------------------

STUDIO GEOLOGICO EPIFANI
Via XX Settembre, 73 - 28041 ARONA (NO)
☎ 0322/241531 - 📠 0322/48422

LEGENDA

-  Aree riattivate per fenomeni di alluvionamento, con deposizione di materiali prevalentemente fini.
-  Aree riattivate per fenomeni di alluvionamento, con deposizione di materiali prevalentemente grossolani.
-  Frane di piccole dimensioni riguardanti la parte più superficiale dei terreni sciolti di copertura.
-  Canali preferenziali di deflusso

DANNI ALLE STRUTTURE ANTROPICHE

-  Danni alle infrastrutture viarie e ferroviarie
-  Ponti stradali lesionati o distrutti
-  Edifici danneggiati o distrutti